

**АДМИНИСТРАЦИЯ
ПОКЛОНОВСКОГО СЕЛЬСКОГО ПОСЕЛЕНИЯ
АЛЕКСЕЕВСКОГО МУНИЦИПАЛЬНОГО РАЙОНА
ВОЛГОГРАДСКОЙ ОБЛАСТИ**

от 02.05.2024г.

№ 29

О присвоении адресов объектам адресации

Руководствуясь пунктом 26 части 1 статьи 16 Федерального закона от 06.10.2003 № 131-ФЗ «Об общих принципах организации местного самоуправления в Российской Федерации», частью 3 статьи 5 Федерального закона от 28.12.2013 № 443-ФЗ «О федеральной информационной адресной системе и о внесении изменений в Федеральный закон «Об общих принципах организации местного самоуправления в Российской Федерации», постановлением Правительства Российской Федерации от 19.11.2014 № 1221 «Об утверждении Правил присвоения, изменения и аннулирования адресов», правилами межведомственного информационного взаимодействия приведении государственного адресного реестра в соответствии с разделом IV постановления Правительства РФ от 22.05.15 № 492 «О составе сведений об адресах, размещаемых в государственном адресном реестре, порядке межведомственного информационного взаимодействия при ведении государственного адресного реестра, о внесении изменений и признании утратившими силу некоторых актов правительства РФ», руководствуясь Уставом Поклоновского сельского поселения Алексеевского муниципального района
ПОСТАНОВЛЯЮ:

1. Присвоить объекту адресации (земельному участку площадью 1999 кв.м.) следующий адрес:
 - Российская Федерация, Волгоградская область, Алексеевский муниципальный район, Поклоновское сельское поселение, Гореловский хутор, земельный участок 4.
2. Присвоить объекту адресации (земельному участку площадью 3000 кв.м.) следующий адрес:
 - Российская Федерация, Волгоградская область, Алексеевский муниципальный район, Поклоновское сельское поселение, Гореловский хутор, земельный участок 3.
3. Опубликовать настоящее постановление на официальном сайте администрации Поклоновского сельского поселения Алексеевского муниципального района.
4. Контроль за выполнением настоящего постановления оставляю за собой.

Глава Поклоновского
сельского поселения

Г.В.Соловьева

Приложение

УТВЕРЖДЕНА
постановлением главы администрации
Алексеевского муниципального района
Волгоградской области

от _____ г. № _____

**Схема раздела земельного участка или земельных участков на кадастровом
плане территории**



Система координат: МСК-34 зона 1



Условный номер земельного участка: 34:01:010002:215:3У1		
Номер кадастрового квартала: 34:01:010002		
Адрес: Волгоградская область, Алексеевский район, х. Гореловский, д. 3.		
Разрешенное использование участка: для ведения личного подсобного хозяйства.		
Площадь земельного участка <u>3000</u> м ²		
Обозначение характерных точек границ	Координаты, м	
	X	Y
1	2	3
1	675048.71	1237920.53
2	675017.50	1237974.97
3	674981.50	1237937.36
4	675008.66	1237887.92
1	675048.71	1237920.53
Условный номер земельного участка: 34:01:010002:215:3У2		
Номер кадастрового квартала: 34:01:010002		
Адрес: Волгоградская область, Алексеевский район, х. Гореловский, д. 4.		
Разрешенное использование участка: для ведения личного подсобного хозяйства.		
Площадь земельного участка <u>1999</u> м ²		
Обозначение характерных точек границ	Координаты, м	
	X	Y
1	2	3
5	675078.06	1237944.43
6	675035.13	1237993.40
2	675017.50	1237974.97
1	675048.71	1237920.53
5	675078.06	1237944.43






Масштаб 1: 3000

Условные обозначения:

№ п / п	Название условного знака	Изображение	Описание изображения
1	2	3	4
1	Земельный участок , размеры которого могут быть переданы в масштабе разделов графической части		для изображения применяются условные знаки №3, №4
2	Земельный участок , размеры которого не могут быть переданы в масштабе разделов графической части ¹ : а) земельный участок, имеющиеся в ГКН сведения о границе которого достаточны для определения ее положения на местности; б) земельный участок, имеющиеся в ГКН сведения о границе которого недостаточны для определения ее положения на местности; в) ранее учтенный земельный участок, представляющий собой единое землепользование с преобладанием обособленных участков, имеющиеся в ГКН сведения о границах которых достаточны для определения их положения на местности;	 	квадрат черного цвета с длиной стороны 3 мм квадрат с длиной стороны 3 мм, очерченный линией черного цвета, толщиной 0,2 мм квадраты черного цвета с длиной стороны 2 мм, соединенные штрихами черного цвета, толщиной 0,2 мм

	<p>г) ранее учтенный земельный участок, представляющий собой единое землепользование с преобладанием обособленных участков, имеющиеся в ГКН сведения о границах которых недостаточны для определения их положения на местности;</p> <p>д) ранее учтенный земельный участок, представляющий собой единое землепользование с преобладанием условных участков, имеющиеся в ГКН сведения о границах которых достаточны для определения их положения на местности;</p> <p>е) ранее учтенный земельный участок, представляющий собой единое землепользование с преобладанием условных участков, имеющиеся в ГКН сведения о границах которых недостаточны для определения их положения на местности</p>		<p>квадраты с длиной стороны 2 мм, очерченные линией черного цвета, толщиной 0,2 мм, соединенные штрихами черного цвета, толщиной 0,2 мм</p> <p>сплошные параллельные линии толщиной 0,2 мм и расстоянием между ними 1 мм</p> <p>пунктирные параллельные линии с расстоянием между ними 1 мм. Интервал между штрихами – 1 мм, длина штриха – 2 мм, толщина – 0,2 мм</p>
3	<p>Часть границы:</p> <p>а) существующая часть границы, имеющиеся в ГКН сведения о которой достаточны для определения ее местоположения;</p> <p>б) вновь образованная часть границы, сведения о которой достаточны для определения ее местоположения;</p> <p>в) существующая часть границы, имеющиеся в ГКН сведения о которой недостаточны для определения ее местоположения;</p> <p>г) вновь образованная часть границы, сведения о которой недостаточны для определения ее местоположения</p>		<p>сплошная линия черного цвета, толщиной 0,2 мм</p> <p>сплошная линия красного цвета, толщиной 0,2 мм (допускается линия черного цвета, выделенная маркером красного цвета, шириной до 3 мм)</p> <p>пунктирная линия черного цвета, толщиной 0,2 мм, длиной штриха 2 мм и интервалом между штрихами 1 мм</p> <p>пунктирная линия красного цвета, толщиной 0,2 мм, длиной штриха 2 мм и интервалом между штрихами 1 мм (допускается линия черного цвета, выделенная маркером красного цвета, шириной до 3 мм)</p>
4	<p>Характерная точка границы:</p>		

	<p>а) характерная точка границы, сведения о которой не позволяют однозначно определить ее положение на местности</p> <p>б) характерная точка границы, сведения о которой позволяют однозначно определить ее положение на местности</p>		<p>окружность диаметром 1,5 мм</p> <p>круг черного цвета диаметром 1,5 мм</p>
5	<p>Пункт геодезической основы:</p> <p>а) пункт государственной геодезической сети</p> <p>б) пункт опорной межевой сети</p>		<p>равносторонний треугольник со стороной 3,0 мм с точкой внутри</p> <p>квадрат со стороной 2,0 мм с точкой внутри</p>
6	Точка съёмочного обоснования		окружность диаметром 1, мм с точкой внутри
7	Направления геодезических построений при создании съёмочного обоснования		сплошная линия черного цвета толщиной 0,5 мм
8	Направления геодезических построений при определении координат характерных точек границ земельного участка		сплошная линия черного цвета со стрелкой толщиной 0,2 мм

¹ Для обозначения образуемых земельных участков, размеры которых не могут быть переданы в масштабе разделов графической части, применяются условные знаки №2 (а, б), выполненные красным цветом (допускается знак, выполненный черным цветом, выделять маркером красного цвета)