

**АДМИНИСТРАЦИЯ
ПОКЛОНОВСКОГО СЕЛЬСКОГО ПОСЕЛЕНИЯ
АЛЕКСЕЕВСКОГО МУНИЦИПАЛЬНОГО РАЙОНА
ВОЛГОГРАДСКОЙ ОБЛАСТИ**

ПОСТАНОВЛЕНИЕ

02.12.2021 г.

№ 69

**О присвоении адреса
объекта адресации в ФИАС**

В соответствии с Федеральными законами от 28 декабря 2013 года № 443-ФЗ «О федеральной информационной адресной системе и о внесении изменений в Федеральный закон «Об общих принципах организации местного самоуправления в Российской Федерации», постановлением Правительства Российской Федерации от 19 ноября 2014 года № 1221 «Об утверждении Правил присвоения, изменения и аннулирования адресов», руководствуясь Уставом Поклоновского сельского поселения Алексеевского муниципального района, постановлением Поклоновского сельского поселения от 06.04.2004 г. № 3 «О присвоении номеров объектам недвижимости»

ПОСТАНОВЛЯЮ:

1. Внести дополнения в постановление № 3 от 06.04.2004 г. «О присвоении номеров объектам недвижимости».
2. Присвоить адрес земельному участку с условным номером 34:01:010001:3У 1 из категории земель: земли населенных пунктов, для ведения личного подсобного хозяйства, площадью 4999 квадратных метров, находящемуся по адресу: Волгоградская область, Алексеевский муниципальный район, территория Поклоновского сельского поселения:
Российская Федерация, Волгоградская область, Алексеевский муниципальный район, хутор Поклоновский, 237.
3. Внести адрес объекта адресации Поклоновского сельского поселения в Федеральную информационную адресную систему.
4. Настоящее постановление подлежит размещению на официальном портале Поклоновского сельского поселения Алексеевского муниципального района.
5. Контроль за выполнением настоящего постановления оставляю за собой

Глава Поклоновского
сельского поселения



Г.В.Соловьева

Приложение

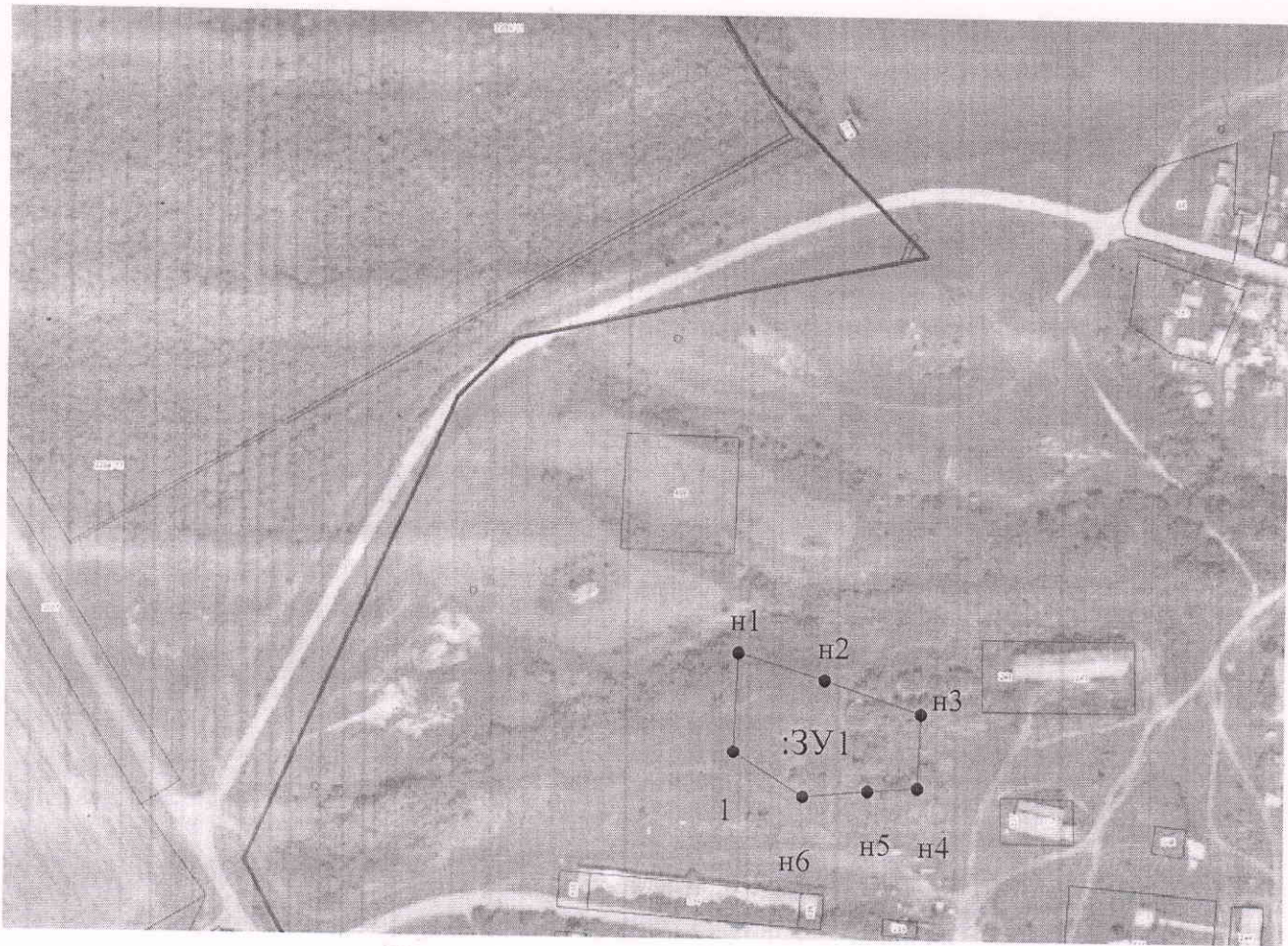
УТВЕРЖДЕНА
постановлением главы администрации
Алексеевского муниципального района
Волгоградской области

от _____ г. № _____

**Схема расположения земельного участка или земельных участков на
кадастровом плане территории**
Система координат: МСК-34 зона 1





Условный номер земельного участка: 34:01:010001:3У1
Номер кадастрового квартала: 34:01:010001
Адрес: Волгоградская область, Алексеевский район, х. Поклоновский
Разрешенное использование участка: для ведения личного подсобного хозяйства.
Площадь земельного участка 4999 м²

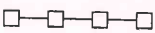


Обозначение характерных точек границ	Координаты, м	
	X	Y
1	2	3
н1	672027.31	1235129.82
н2	672013.43	1235174.17
н3	671996.74	1235223.55
н4	671958.60	1235221.77
н5	671956.90	1235196.31
н6	671953.75	1235163.23
1	671976.36	1235127.54
н1	672027.31	1235129.82



Масштаб 1: 3800

Условные обозначения:

№ п / п	Название условного знака	Изображение	Описание изображения
1	2	3	4
1	Земельный участок , размеры которого могут быть переданы в масштабе разделов графической части		для изображения применяются условные знаки №3, №4
2	Земельный участок , размеры которого не могут быть переданы в масштабе разделов графической части ¹ :		
	а) земельный участок, имеющиеся в ГКН сведения о границе которого достаточны для определения ее положения на местности;		квадрат черного цвета с длиной стороны 3 мм
	б) земельный участок, имеющиеся в ГКН сведения о границе которого недостаточны для определения ее положения на местности;		квадрат с длиной стороны 3 мм, очерченный линией черного цвета, толщиной 0,2 мм
	в) ранее учтенный земельный участок, представляющий собой единое землепользование с преобладанием обособленных участков, имеющиеся в ГКН сведения о границах которых достаточны для определения их положения на местности;		квадраты черного цвета с длиной стороны 2 мм, соединенные штрихами черного цвета, толщиной 0,2 мм

	<p>г) ранее учтенный земельный участок, представляющий собой единое землепользование с преобладанием обособленных участков, имеющиеся в ГКН сведения о границах которых недостаточны для определения их положения на местности;</p>		<p>квадраты с длиной стороны 2 мм, очерченные линией черного цвета, толщиной 0,2 мм, соединенные штрихами черного цвета, толщиной 0,2 мм</p>
	<p>д) ранее учтенный земельный участок, представляющий собой единое землепользование с преобладанием условных участков, имеющиеся в ГКН сведения о границах которых достаточны для определения их положения на местности;</p>		<p>сплошные параллельные линии толщиной 0,2 мм и расстоянием между ними 1 мм</p>
	<p>е) ранее учтенный земельный участок, представляющий собой единое землепользование с преобладанием условных участков, имеющиеся в ГКН сведения о границах которых недостаточны для определения их положения на местности</p>		<p>пунктирные параллельные линии с расстоянием между ними 1 мм. Интервал между штрихами – 1 мм, длина штриха – 2 мм, толщина – 0,2 мм</p>
3	Часть границы:		

<p>а) существующая часть границы, имеющиеся в ГКН сведения о которой достаточны для определения ее местоположения;</p>		<p>сплошная линия черного цвета, толщиной 0,2 мм</p>
<p>б) вновь образованная часть границы, сведения о которой достаточны для определения ее местоположения;</p>		<p>сплошная линия красного цвета, толщиной 0,2 мм (допускается линия черного цвета, выделенная маркером красного цвета, шириной до 3 мм)</p>
<p>в) существующая часть границы, имеющиеся в ГКН сведения о которой недостаточны для определения ее местоположения;</p>		<p>пунктирная линия черного цвета, толщиной 0,2 мм, длиной штриха 2 мм и интервалом между штрихами 1 мм</p>

	г) вновь образованная часть границы, сведения о которой недостаточны для определения ее местоположения		пунктирная линия красного цвета, толщиной 0,2 мм, длиной штриха 2 мм и интервалом между штрихами 1 мм (допускается линия черного цвета, выделенная маркером красного цвета, шириной до 3 мм)
4	Характерная точка границы:		
	а) характерная точка границы, сведения о которой не позволяют однозначно определить ее положение на местности	○	окружность диаметром 1,5 мм
	б) характерная точка границы, сведения о которой позволяют однозначно определить ее положение на местности	●	круг черного цвета диаметром 1,5 мм
5	Пункт геодезической основы:		
	а) пункт государственной геодезической сети	△	равносторонний треугольник со стороной 3,0 мм с точкой внутри
	б) пункт опорной межевой сети	□	квадрат со стороной 2,0 мм с точкой внутри
6	Точка съемочного обоснования	○	окружность диаметром 1, мм с точкой внутри
7	Направления геодезических построений при создании съемочного обоснования		сплошная линия черного цвета толщиной 0,5 мм

8	Направления геодезических построений при определении координат характерных точек границ земельного участка		сплошная линия черного цвета со стрелкой толщиной 0,2 мм
---	---	--	--

¹ Для обозначения образуемых земельных участков, размеры которых не могут быть переданы в масштабе разделов графической части, применяются условные знаки №2 (а, б), выполненные красным цветом (допускается знак, выполненный черным цветом, выделять маркером красного цвета)